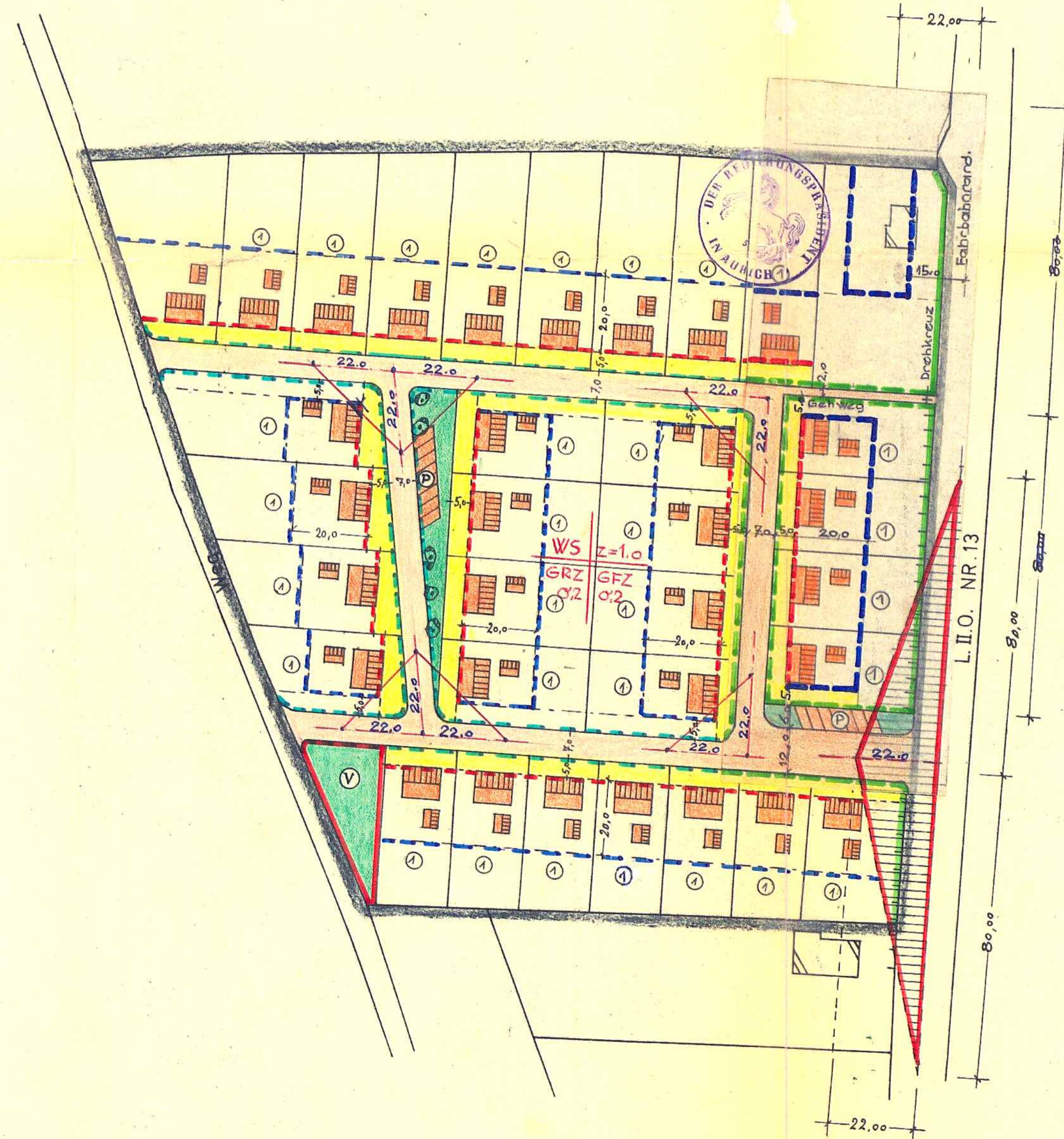
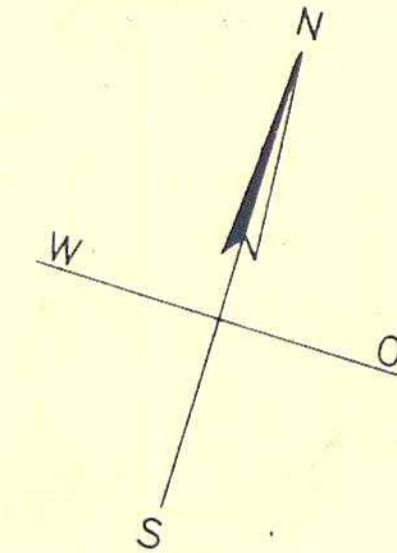


BEBAUUNGSPLAN NR. 2 DER GEMEINDE HAGERMARSCH

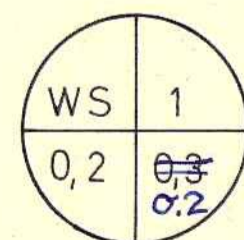
FLUR 15 FLURST. 31/3, 31/4 und 31/1. GRD.B.BD. 3 BL.85

M.1:1000



Zeichen- und Farberklärung

- Grenze des Plangebietes
- Vorhandene Bebauung
- Geplante Bebauung
- Anzahl der gepl. Geschosse
- Straßenbegrenzungslinie
- Zwingende Baulinie festzusetzen
- Baugrenze
- Öffentl. Verkehrsfläche geplant
- Öffentl. Freifläche geplant
- Private Freifläche geplant (Vorgärten)
- Vorbehaltsfläche
- Parkplatz geplant
- Sichtwinkel von jeder Bebauung sowie Bewuchs über 80 cm Höhe freizuhalten
- Straßenbegrenzungslinie mit Zugangs- und Zufahrtsverbot



2309/14 HAGE
HOCH 5346 740
RECHTS 2585 470

Aufgestellt:
Norden, den 19
Landkreis Norden
Der Oberkreisdirektor
Im Auftrage
Kreisbaumeister
Hat ausgelegen gemäß § 2/6 Bundesbaugesetz vom
23. 6. 1960 in der Zeit
vom bis
den 19

(Siegel) Gem. Dir. zgl. Bgmstr.

Beschlossen gemäß § 10 Bundesbaugesetz vom 23. 6.
1960 vom Rat der Gemeinde in der Sitzung vom

den 19

Gem. Dir. zgl. Bgmstr. Ratsherr

Genehmigungsvermerk des Reg.-Präs. gemäß § 11
B. Bau G.: gemäß § 11 des Bundesbaugesetz
vom 23. Juni 1960 - (BGBl. I
S. 1010) A. Nr. 10, 1963

Der Regierungspräsi.
-1/H-
54a.2 (2.8.85) *niachw*
Regierungsbaurät

Hat ausgelegen gemäß § 12 Bundesbaugesetz vom
23. 6. 60 in der Zeit vom
nach vorheriger Bekanntmachung bis
den 19

Gem. Dir. zgl. Bgmstr. Ratsherr
(Siegel)